



# Vehicles i Permisos de Conduir

## Àrea Metropolitana

# 2021

**AJUNTAMENT DE VALÈNCIA**  
**DELEGACIÓ D'INNOVACIÓ I GESTIÓ DEL CONEIXEMENT**  
**Oficina d'Estadística**



## **AJUNTAMENT DE VALÈNCIA**

DELEGACIÓ D'INNOVACIÓ I GESTIÓ DEL  
CONEIXEMENT

### ELABORACIÓ:

Oficina d'Estadística de l'Ajuntament de València  
i personal contractat per la Universitat de València

Blanco Sierra, Inmaculada  
Rodríguez Ciria, María  
Requeni Zamora, Luis  
Viciano Román, Anna  
Morales Lorente, Tomás  
Moya Equiza, Carmiña  
Badenes Vázquez, Julia  
Martínez Ruiz, Francisco

Han col·laborat les següents persones estudiants en pràctiques:  
Giner Fabregat, Gerard

[www.valencia.es/val/estadistica](http://www.valencia.es/val/estadistica)  
[www.valencia.es/cas/estadistica](http://www.valencia.es/cas/estadistica)  
[estadistica@valencia.es](mailto:estadistica@valencia.es)

## Índex

1. Parc de vehicles distribuït per tipus i comarca. 2021
  - 1.1. Parc de vehicles distribuït per tipus i comarca. Variació 20/21
2. Parc de vehicles distribuït per tipus i municipi. 2021
3. Parc de vehicles amb motor de gasolina distribuït per tipus i comarca. 2021
  - 3.1. Parc de vehicles amb motor de gasolina distribuït per tipus i comarca. Variació 20/21
4. Parc de vehicles amb motor de gasolina distribuït per tipus i municipi. 2021
5. Parc de vehicles amb motor de gasoil distribuït per tipus i comarca. 2021
  - 5.1. Parc de vehicles amb motor de gasoil distribuït per tipus i comarca. Variació 20/21
6. Parc de vehicles amb motor de gasoil distribuït per tipus i municipi. 2021
7. Baixes de vehicles distribuït per tipus i comarca. 2021
  - 7.1. Baixes de vehicles distribuït per tipus i comarca. Variació 20/21
8. Baixes de vehicles distribuït per tipus i municipi. 2021
9. Permisos de conduir per sexe i comarca. 2021
  - 9.1. Permisos de conduir per sexe i comarca. Variació 20/21
10. Permisos de conduir per sexe i municipi. 2021

**Font: DGT. Direcció General de Trànsit. Ministeri de l'Interior**

## Índice

1. Parque de vehículos distribuido por tipo y comarca. 2021
  - 1.1. Parque de vehículos distribuido por tipo y comarca. Variación 20/21
2. Parque de vehículos distribuido por tipo y municipio. 2021
3. Parque de vehículos con motor de gasolina distribuido por tipo y comarca. 2021
  - 3.1. Parque de vehículos con motor de gasolina distribuido por tipo y comarca. Variación 20/21
4. Parque de vehículos con motor de gasolina distribuido por tipo y municipio. 2021
5. Parque de vehículos con motor de gasóleo distribuido por tipo y comarca. 2021
  - 5.1. Parque de vehículos con motor de gasóleo distribuido por tipo y comarca. Variación 20/21
6. Parque de vehículos motor de gasóleo distribuido por tipo y municipio. 2021
7. Bajas de vehículos distribuido por tipo y comarca. 2021
  - 7.1. Bajas de vehículos distribuido por tipo y comarca. Variación 20/21
8. Bajas de vehículos distribuido por tipo y municipio. 2021
9. Permisos de conducir por sexo y comarca. 2021
  - 9.1. Permisos de conducir por sexo y comarca. Variación 20/21
10. Permisos de conducir por sexo y municipio. 2021

**Fuente: DGT. Dirección General de Tráfico. Ministerio del Interior**

**Parc de vehicles - Parque de vehículos**

<b>Objectiu:</b>	<i>Anàlisi del nombre de vehicles en circulació, la seua composició i característiques tècniques.</i>
<b>Metodologia de l'arreglada de les dades:</b>	<i>Obtenció per mitjà d'enumeració completa de dades administratives originals.</i>
<b>Forma d'arreglada de dades:</b>	<i>Transcripció de document administratiu, siga quina siga la forma d'omplir este.</i>
<b>Nivell de desagregació:</b>	<i>Comunitat autònoma, província i municipi.</i>
<b>Variables d'estudi:</b>	<i>Tipus de vehicle, carburant, any de matriculació.</i>
<b>Unitats:</b>	<i>Vehicles en circulació.</i>
<b>Font Administrativa:</b>	<i>Registres de matriculació i de baixa.</i>
<b>Periodicitat de l'arreglada de dades:</b>	<i>Continua.</i> <i>No es podran realitzar seleccions múltiples per a diferents espais temporals, ja que al tractar-se d'una operació censal la informació només té validesa a una data donada, no tenint sentit l'agregació de dades. En la categoria de 'altres vehicles' s'inclouen els remolcs, semiremolcs i vehicles especials, a excepció de la maquinària agrícola automotriu i la maquinària agrícola arrossegada de 2 eixos i 1 eix. Els ciclomotors no s'inclouen en les xifres del 'parc Nacional de Vehicles'.</i>
<b>Nota metodològica:</b>	
<b>Objetivo:</b>	<i>Análisis del número de vehículos en circulación, su composición y características técnicas.</i>
<b>Metodología de la recogida de los datos:</b>	<i>Obtención mediante enumeración completa de datos administrativos originales.</i>
<b>Forma de recogida de datos:</b>	<i>Transcripción de documento administrativo, cualquiera que sea la forma de cumplimentar éste.</i>
<b>Nivel de desagregación:</b>	<i>Comunidad autónoma, provincia y municipio.</i>
<b>Variables de estudio:</b>	<i>Tipo de vehículo, carburante, año de matriculación.</i>
<b>Unidades:</b>	<i>Vehículos en circulación</i>
<b>Fuente Administrativa:</b>	<i>Registros de matriculación y de baja</i>
<b>Periodicidad de la recogida de datos:</b>	<i>Continua</i> <i>No es podran realitzar seleccions múltiples per a diferents espais temporals, ja que al tractar-se d'una operació censal la informació només té validesa a una data donada, no tenint sentit l'agregació de dades. En la categoria de 'altres vehicles' s'inclouen els remolcs, semiremolcs i vehicles especials, a excepció de la maquinària agrícola automotriu i la maquinària agrícola arrossegada de 2 eixos i 1 eix. Els ciclomotors no s'inclouen en les xifres del 'parc Nacional de Vehicles'.</i>
<b>Nota metodològica:</b>	

**Baixas - Bajas**

<b>Objectiu:</b>	<i>Coneixement dels vehicles que són retirats de la circulació i les seues característiques tècniques.</i>
<b>Metodologia de l'arreglada de les dades:</b>	<i>Obtenció per mitjà d'enumeració completa de dades administratives originals.</i>
<b>Forma d'arreglada de dades:</b>	<i>Transcripció de document administratiu, siga quina siga la forma d'omplir este.</i>
<b>Nivell de desagregació:</b>	<i>Província i municipi.</i>
<b>Variables d'estudi:</b>	<i>Tipus de vehicle i tipus de baixa.</i>
<b>Unitats:</b>	<i>Vehicles donats de baixa.</i>
<b>Font Administrativa:</b>	<i>Sol·licitud de baixa de vehicle.</i>
<b>Periodicitat de l'arreglada de dades:</b>	<i>Diària.</i> <i>En la categoria de 'altres vehicles' s'inclouen els remolcs, semiremolcs i vehicles especials, a excepció de la maquinària agrícola automotriu i la maquinària agrícola arrossegada de 2 eixos i 1 eix. Els ciclomotors no s'inclouen en les xifres.</i>
<b>Nota metodològica:</b>	
<b>Objetivo:</b>	<i>Conocimiento de los vehículos que son retirados de la circulación y sus características técnicas.</i>
<b>Metodología de la recogida de los datos:</b>	<i>Obtención mediante enumeración completa de datos administrativos originales.</i>
<b>Forma de recogida de datos:</b>	<i>Transcripción de documento administrativo, cualquiera que sea la forma de cumplimentar éste.</i>
<b>Nivel de desagregación:</b>	<i>Provincia y municipio.</i>
<b>Variables de estudio:</b>	<i>Tipo de vehículo y tipos de baja.</i>
<b>Unidades:</b>	<i>Vehículos dados de baja.</i>
<b>Fuente Administrativa:</b>	<i>Solicitud de baja de vehículo.</i>
<b>Periodicidad de la recogida de datos:</b>	<i>Diaria.</i> <i>En la categoría de 'Otros vehículos' se incluyen los remolques, semirremolques y vehículos especiales, a excepción de la maquinaria agrícola automotriz y la maquinaria agrícola arrastrada de 2 ejes y 1 eje. Los ciclomotores no se incluyen en las cifras.</i>
<b>Nota metodològica:</b>	

**Permisos de conduir - Permisos de conducir**

<b>Objectiu:</b>	<i>Coneixement dels titulars de permisos vigents de circulació.</i>
<b>Metodologia de l'arreglada de les dades:</b>	<i>Obtenció per mitjà d'enumeració completa de dades administratives originals.</i>
<b>Forma d'arreglada de dades:</b>	<i>Transcripció de document administratiu, siga quina siga la forma d'omplir este.</i>
<b>Nivell de desagregació:</b>	<i>Comunitat autonoma, província, municipi, classes de permís i antiguitat dels permisos de circulació.</i>
<b>Variabls d'estudi:</b>	<i>Comunitat autonoma, província, municipi, classes de permís i antiguitat dels permisos de circulació.</i>
<b>Unitats:</b>	<i>Permisos vigents.</i>
<b>Font Administrativa:</b>	<i>Sol·licitud de permisos vigents.</i>
<b>Periodicitat de l'arreglada de dades:</b>	<i>Diària.</i>
<b>Objetivo:</b>	<i>Conocimiento de los titulares de permisos vigentes de circulación.</i>
<b>Metodología de la recogida de los datos:</b>	<i>Obtención mediante enumeración completa de datos administrativos originales.</i>
<b>Forma de recogida de datos:</b>	<i>Transcripción de documento administrativo, cualquiera que sea la forma de cumplimentar este.</i>
<b>Nivel de desagregación:</b>	<i>Comunidad autonoma, provincia, municipio, clases de permiso y antigüedad de los permisos de circulación.</i>
<b>Variabls de estudio:</b>	<i>Comunidad autonoma, provincia, municipio, clases de permiso y antigüedad de los permisos de circulación.</i>
<b>Unidades:</b>	<i>Permisos vigentes.</i>
<b>Fuente Administrativa:</b>	<i>Solicitud de permisos vigentes.</i>
<b>Periodicidad de la recogida de datos:</b>	<i>Diaria.</i>

## 1. Parc de vehicles distribuït per tipus i comarca. 2021

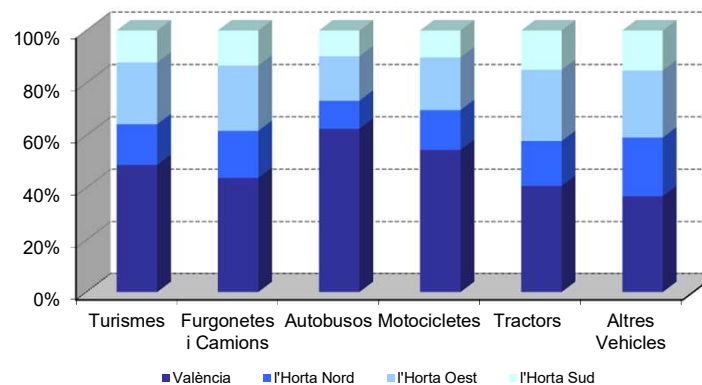
1. Parque de vehículos distribuido por tipo y comarca. 2021

	Total	Turismes	Furgonetes i Camions	Autobusos	Motocicletes	Tractors	Altres Vehicles
Àrea Metropolitana	<b>1.025.000</b>	<b>750.934</b>	<b>113.579</b>	<b>1.710</b>	<b>125.636</b>	<b>8.051</b>	<b>25.090</b>
València	493.418	362.640	49.407	1.066	67.888	3.259	9.158
I'Horta Nord	162.503	116.121	20.260	183	18.971	1.379	5.589
I'Horta Oest	238.462	176.175	28.277	290	25.139	2.183	6.398
I'Horta Sud	124.162	91.047	15.116	168	12.814	1.206	3.811

Nota: L'Àrea Metropolitana inclou San Antonio de Benagéber.

Font: Direcció General de Trànsit. Ministeri de l'Interior.

### PARC DE VEHICLES DISTRIBUÏT PER TIPUS I COMARCA. 2021



### 1.1. Parc de vehicles distribuït per tipus i comarca. Variació 20/21

1.1. Parque de vehículos distribuido por tipo y comarca. Variación 20/21

	Total	Turismes	Furgonetes i Camions	Autobusos	Motocicletes	Tractors	Altres Vehicles
Àrea Metropolitana	<b>0,7%</b>	<b>0,4%</b>	<b>-0,5%</b>	<b>-0,6%</b>	<b>2,6%</b>	<b>3,9%</b>	<b>2,3%</b>
València	0,1%	-0,1%	-0,8%	-3,0%	1,6%	0,9%	3,2%
I'Horta Nord	1,2%	1,2%	-0,5%	1,7%	3,3%	5,3%	1,2%
I'Horta Oest	1,1%	0,7%	0,1%	1,0%	3,6%	4,7%	3,9%
I'Horta Sud	1,1%	0,9%	-0,3%	11,3%	4,5%	8,6%	-0,7%

Nota: L'Àrea Metropolitana inclou San Antonio de Benagéber.

Font: Direcció General de Trànsit. Ministeri de l'Interior.

**2. Parc de vehicles distribuït per tipus i municipi. 2021***2. Parque de vehículos distribuido por tipo y municipio. 2021*

	Furgonetes						Altres Vehicles
	Total	Turismes	i Camions	Autobusos	Motocicletes	Tractors	
<b>Àrea Metropolitana</b>	<b>1.025.000</b>	<b>750.934</b>	<b>113.579</b>	<b>1.710</b>	<b>125.636</b>	<b>8.051</b>	<b>25.090</b>
València	493.418	362.640	49.407	1.066	67.888	3.259	9.158
Alaquàs	19.983	14.786	2.403	22	2.065	178	529
Albal	11.800	8.544	1.448	51	1.340	106	311
Albalat dels Sorells	2.839	2.065	351	0	291	41	91
Alboraia/Alboraya	16.251	11.684	1.668	27	2.580	34	258
Albuixech	4.126	2.129	597	0	549	340	511
Alcàsser	7.325	5.505	911	45	696	42	126
Aldaia	21.636	15.723	2.660	109	2.126	219	799
Alfafar	13.558	10.157	1.273	1	1.365	148	614
Alfara del Patriarca	2.176	1.630	256	0	252	3	35
Almàssera	4.794	3.592	450	2	689	6	55
Benetússer	9.397	7.167	924	0	1.081	51	174
Beniparrell	3.353	1.643	1.022	0	214	119	355
Bonrepòs i Mirambell	2.786	1.900	287	3	344	106	146
Burjassot	23.605	17.980	2.424	15	2.819	59	308
Catarroja	18.886	13.810	2.338	2	2.107	216	413
Emperador	471	362	39	0	64	1	5
Foios	5.032	3.765	558	4	628	11	66
Godella	9.507	6.888	999	5	1.428	3	184
Llocnou de la Corona	86	62	13	0	11	0	0
Manises	21.341	15.969	2.714	13	2.092	141	412
Massalfassar	2.429	1.382	301	34	241	189	282
Massamagrell	10.316	7.632	1.269	7	900	94	414
Massanassa	7.701	5.558	1.075	7	797	90	174
Meliana	7.336	5.346	898	3	909	32	148
Mislata	25.225	19.309	2.173	44	3.010	118	571
Moncada	14.844	10.908	1.652	37	1.789		351
Museros	5.261	3.631	739	4	511	69	307
Païporta	16.605	12.346	1.894	42	1.767	80	476
Paterna	51.216	37.205	6.302	26	5.561	650	1.472
Picanya	8.238	5.829	1.062	25	964	92	266
Picassent	14.705	10.924	1.831	14	1.430	92	414
Pobla de Farnals (la)	5.237	3.985	592	0	547	19	94
Puçol	13.236	10.235	1.477	0	1.183	77	264
Puig de Santa Maria, el	6.389	4.641	749	24	607	48	320
Quart de Poblet	18.901	13.453	2.798	16	1.542	251	841
Rafelbunyol	6.613	4.757	912	1	610	111	222
Rocafort	5.003	3.718	387	0	839	4	55
San Antonio de Benagéber	6.455	4.951	519	3	824	24	134
Sedaví	7.370	5.471	736	6	748	129	280
Silla	13.376	9.860	1.651	0	1.258	133	474
Tavernes Blanques	11.830	6.078	3.399	3	892	23	1.435
Torrent	52.965	39.891	5.924	22	5.691	348	1.089
Vinalesa	2.422	1.813	256	14	299	2	38
Xirivella	18.957	14.010	2.241	13	2.088	186	419

*Font: Direcció General de Trànsit. Ministeri de l'Interior.*

### 3. Parc de vehicles amb motor de gasolina distribuït per tipus i comarca. 2021

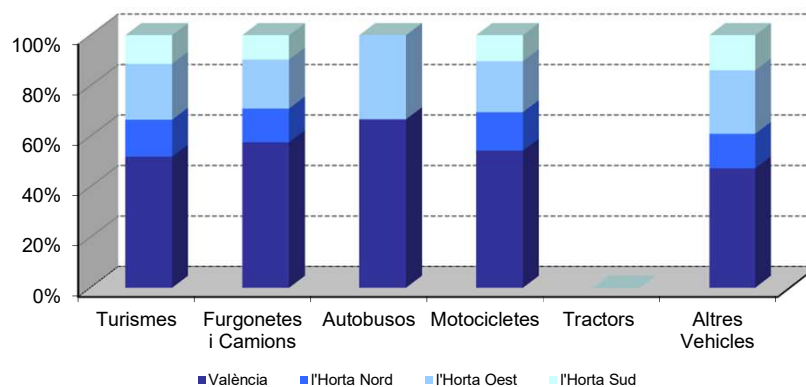
3. Parque de vehículos con motor de gasolina distribuido por tipo y comarca. 2021

	Total	Turismes	Furgonetes i Camions	Autobusos	Motocicletes	Tractors	Altres Vehicles
Àrea Metropolitana	<b>508.974</b>	<b>371.512</b>	<b>11.257</b>	<b>3</b>	<b>124.682</b>	<b>0</b>	<b>1.520</b>
València	265.982	191.586	6.454	2	67.228	0	712
l'Horta Nord	74.567	54.007	1.500	0	18.854	0	206
l'Horta Oest	109.484	81.905	2.179	1	25.019	0	380
l'Horta Sud	56.001	41.950	1.080	0	12.761	0	210

Nota: L'Àrea Metropolitana inclou San Antonio de Benagéber.

Font: Direcció General de Trànsit. Ministeri de l'Interior.

#### PARC DE VEHICLES DISTRIBUTIÛT PER TIPUS, MOTOR DE GASOLINA I COMARCA. 2021



### 3.1. Parc de vehicles amb motor de gasolina distribuït per tipus i comarca. Variació 20/21

3.1. Parque de vehículos con motor de gasolina distribuido por tipo y comarca. Variación 20/21

	Total	Turismes	Furgonetes i Camions	Autobusos	Motocicletes	Tractors	Altres Vehicles
Àrea Metropolitana	<b>2,4%</b>	<b>2,4%</b>	<b>-0,1%</b>	<b>0,0%</b>	<b>2,5%</b>	-	<b>-0,3%</b>
València	1,6%	1,7%	-0,3%	0,0%	1,6%	-	0,4%
l'Horta Nord	3,8%	4,2%	-0,8%	-	3,2%	-	-1,4%
l'Horta Oest	2,8%	2,7%	0,2%	0,0%	3,5%	-	-2,6%
l'Horta Sud	3,3%	3,0%	1,4%	-	4,4%	-	2,9%



**4. Parc de vehicles amb motor de gasolina distribuït per tipus i municipi. 2021***4. Parque de vehículos con motor de gasolina distribuido por tipo y municipio. 2021*

	Total	Turismes	Furgonetes				Altres Vehicles
			i Camions	Autobusos	Motocicletes	Tractors	
<b>Àrea Metropolitana</b>	<b>508.974</b>	<b>371.512</b>	<b>11.257</b>	<b>3</b>	<b>124.682</b>	<b>0</b>	<b>1.520</b>
València	265.982	191.586	6.454	2	67.228	0	712
Alaquàs	9.150	6.898	160	0	2.061	0	31
Albal	5.335	3.860	121	0	1.336	0	18
Albalat dels Sorells	1.276	949	33	0	290	0	4
Alboraia/Alboraya	8.592	5.827	177	0	2.568	0	20
Albuixech	1.499	927	32	0	540	0	0
Alcàsser	3.324	2.568	54	0	691	0	11
Aldaia	9.600	7.282	163	0	2.118	0	37
Alfafar	6.328	4.819	118	0	1.359	0	32
Alfara del Patriarca	989	719	13	0	252	0	5
Almàssera	2.421	1.707	26	0	683	0	5
Benetússer	4.607	3.434	87	0	1.077	0	9
Beniparrell	959	696	46	0	214	0	3
Bonrepòs i Mirambell	1.226	857	24	0	342	0	3
Burjassot	11.503	8.407	250	0	2.809	0	37
Catarroja	8.683	6.387	166	0	2.098	0	32
Emperador	200	131	3	0	64	0	2
Foios	2.415	1.749	42	0	622	0	2
Godella	5.122	3.568	121	0	1.420	0	13
Llocnou de la Corona	43	30	2	0	11	0	0
Manises	9.430	7.057	243	0	2.089	0	41
Massalfassar	875	611	28	0	232	0	4
Massamagrell	4.034	3.050	82	0	892	0	10
Massanassa	3.384	2.513	66	0	793	0	12
Meliana	3.455	2.467	73	0	905	0	10
Mislata	12.527	9.300	198	0	2.999	0	30
Moncada	6.942	5.027	119	0	1.778	0	18
Museros	2.099	1.525	56	0	511	0	7
Paiporta	7.490	5.592	118	0	1.758	0	22
Paterna	23.542	17.446	505	1	5.530	0	60
Picanya	3.713	2.676	69	0	949	0	19
Picassent	6.396	4.808	127	0	1.424	0	37
Pobla de Farnals (la)	2.298	1.697	50	0	543	0	8
Puçol	5.631	4.322	110	0	1.175	0	24
Puig de Santa Maria, el	2.754	2.077	63	0	606	0	8
Quart de Poblet	8.069	6.260	241	0	1.530	0	38
Rafelbunyol	2.618	1.959	48	0	605	0	6
Rocafort	2.936	2.025	70	0	834	0	7
San Antonio de Benagéber	2.940	2.064	44	0	820	0	12
Sedaví	3.566	2.731	74	0	746	0	15
Silla	5.886	4.512	101	0	1.254	0	19
Tavernes Blanques	4.532	3.577	60	0	886	0	9
Torrent	24.735	18.523	461	0	5.660	0	91
Vinalesa	1.150	829	20	0	297	0	4
Xirivella	8.718	6.463	139	0	2.083	0	33

Font: Direcció General de Trànsit. Ministeri de l'Interior.

## 5. Parc de vehicles amb motor de gasoil distribuït per tipus i comarca. 2021

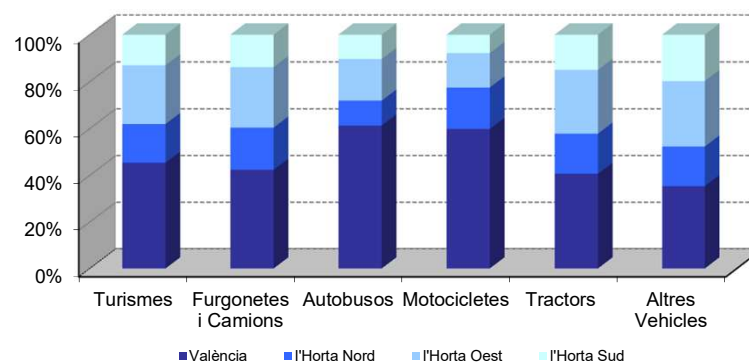
5. Parque de vehículos con motor de gasóleo distribuido por tipo y comarca. 2021

	Total	Turismes	Furgonetes i Camions	Autobusos	Motocicletes	Tractors	Altres Vehicles
Àrea Metropolitana	<b>492.239</b>	<b>375.122</b>	<b>101.258</b>	<b>1.620</b>	<b>102</b>	<b>8.051</b>	<b>6.086</b>
València	217.970	168.899	42.632	990	61	3.259	2.129
I'Horta Nord	82.311	61.516	18.203	172	18	1.379	1.023
I'Horta Oest	123.416	93.257	25.989	287	15	2.183	1.685
I'Horta Sud	65.169	48.630	13.965	168	8	1.206	1.192

Nota: L'Àrea Metropolitana inclou San Antonio de Benagéber.

Font: Direcció General de Trànsit. Ministeri de l'Interior.

### PARC DE VEHICLES DISTRIBUÏT PER TIPUS, MOTOR DE GASOIL I COMARCA. 2021



## 5.1. Parc de vehicles amb motor de gasoil distribuït per tipus i comarca. Variació 20/21

5.1. Parque de vehículos con motor de gasóleo distribuido por tipo y comarca. Variación 20/21

	Total	Turismes	Furgonetes i Camions	Autobusos	Motocicletes	Tractors	Altres Vehicles
Àrea Metropolitana	<b>-1,5%</b>	<b>-1,9%</b>	<b>-0,8%</b>	<b>1,3%</b>	<b>8,5%</b>	<b>3,9%</b>	<b>5,7%</b>
València	-2,0%	-2,4%	-1,0%	0,5%	7,0%	0,9%	6,8%
I'Horta Nord	-1,5%	-1,7%	-1,6%	-1,7%	-5,3%	5,3%	5,1%
I'Horta Oest	-0,9%	-1,4%	-0,1%	0,3%	25,0%	4,7%	6,4%
I'Horta Sud	-0,8%	-1,3%	-0,5%	11,3%	33,3%	8,6%	3,2%

Nota: L'Àrea Metropolitana inclou San Antonio de Benagéber.

Font: Direcció General de Trànsit. Ministeri de l'Interior.

**6. Parc de vehicles distribuït per tipus, motor de gasoil i municipi. 2021***6. Parque de vehículos distribuido por tipo, motor de gasóleo y municipio. 2021*

	Total	Turismes	Furgonetes				Altres Vehicles
			i Camions	Autobusos	Motocicletes	Tractors	
<b>Àrea Metropolitana</b>	<b>492.239</b>	<b>375.122</b>	<b>101.258</b>	<b>1.620</b>	<b>102</b>	<b>8.051</b>	<b>6.086</b>
València	217.970	168.899	42.632	990	61	3.259	2.129
Alaquàs	10.358	7.827	2.228	22	1	178	102
Albal	6.158	4.653	1.294	51	0	106	54
Albalat dels Sorells	1.467	1.095	316	0	1	41	14
Alboraia/Alboraya	7.421	5.783	1.484	27	2	34	91
Albuixech	2.097	1.184	562	0	0	340	11
Alcàsser	3.895	2.920	857	45	0	42	31
Aldaia	11.454	8.376	2.490	107	0	219	262
Alfafar	6.899	5.302	1.154	1	1	148	293
Alfara del Patriarca	1.166	905	243	0	0	3	15
Almàssera	2.325	1.872	421	2	1	6	23
Benetússer	4.628	3.708	837	0	1	51	31
Beniparrell	2.128	937	971	0	0	119	101
Bonrepòs i Mirambell	1.416	1.033	255	3	0	106	19
Burjassot	11.852	9.511	2.170	15	2	59	95
Catarroja	9.847	7.374	2.169	2	2	216	84
Emperador	269	231	36	0	0	1	1
Foios	2.549	1.990	515	4	3	11	26
Godella	4.287	3.278	876	5	0	3	125
Llocnou de la Corona	43	32	11	0	0	0	0
Manises	11.564	8.853	2.466	13	1	141	90
Massalfassar	1.274	765	265	34	0	189	21
Massamagrell	5.916	4.551	1.181	7	3	94	80
Massanassa	4.116	2.980	1.007	7	1	90	31
Meliana	3.763	2.853	820	3	2	32	53
Mislata	12.330	9.923	1.969	44	0	118	276
Moncada	7.621	5.822	1.531	26	1		134
Museros	2.897	2.093	676	4	0	69	55
Paiporta	8.815	6.672	1.764	42	1	80	256
Paterna	26.164	19.386	5.762	25	6	650	335
Picanya	4.276	3.113	976	25	1	92	69
Picassent	8.008	6.050	1.701	14	2	92	149
Pobla de Farnals (la)	2.869	2.269	541	0	0	19	40
Puçol	7.346	5.839	1.365	0	2	77	63
Puig de Santa Maria, el	3.345	2.546	681	24	1	48	45
Quart de Poblet	10.207	7.135	2.551	16	0	251	254
Rafelbunyol	3.746	2.772	823	1	0	111	39
Rocafort	2.011	1.666	314	0	0	4	27
San Antonio de Benagéber	3.373	2.820	469	3	0	24	57
Sedaví	3.528	2.696	659	6	0	129	38
Silla	7.104	5.306	1.541	0	0	133	124
Tavernes Blanques	5.432	2.480	2.893	3	0	23	33
Torrent	27.239	21.168	5.452	22	6	348	243
Vinalesa	1.242	978	235	14	0	2	13
Xirivella	9.824	7.476	2.095	13	0	186	54

*Font: Direcció General de Trànsit. Ministeri de l'Interior.*

## 7. Baixes de vehicles distribuït per tipus i comarca. 2021

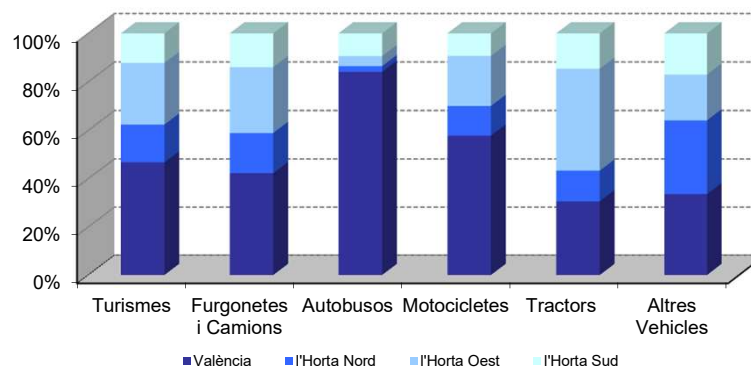
7. Bajas de vehículos distribuido por tipo y comarca. 2021

	Total	Turismes	Furgonetes i Camions	Autobusos	Motocicletes	Tractors	Altres Vehicles
Àrea Metropolitana	<b>27.730</b>	<b>22.107</b>	<b>3.203</b>	<b>170</b>	<b>1.281</b>	<b>582</b>	<b>387</b>
València	12.807	10.271	1.348	143	737	178	130
I'Horta Nord	4.316	3.433	531	4	156	74	118
I'Horta Oest	7.040	5.584	868	7	263	245	73
I'Horta Sud	3.420	2.690	444	16	119	85	66

Nota: L'Àrea Metropolitana inclou San Antonio de Benagéber.

Font: Direcció General de Trànsit. Ministeri de l'Interior.

### BAIXES DE VEHICLES DISTRIBUÏT PER TIPUS I COMARCA. 2021



## 7.1. Baixes de vehicles distribuït per tipus i comarca. Variació 20/21

7.1. Bajas de vehículos distribuido por tipo y comarca. Variación 20/21

	Total	Turismes	Furgonetes i Camions	Autobusos	Motocicletes	Tractors	Altres Vehicles
Àrea Metropolitana	<b>4,5%</b>	<b>2,1%</b>	<b>7,4%</b>	<b>78,9%</b>	<b>20,1%</b>	<b>19,8%</b>	<b>60,6%</b>
València	5,4%	3,1%	6,6%	225,0%	19,3%	0,6%	56,6%
I'Horta Nord	6,1%	6,1%	7,5%	-20,0%	0,6%	-28,8%	61,6%
I'Horta Oest	5,2%	1,9%	5,3%	-36,4%	28,3%	92,9%	58,7%
I'Horta Sud	-2,4%	-6,5%	13,6%	-54,3%	41,7%	9,0%	69,2%

Nota: L'Àrea Metropolitana inclou San Antonio de Benagéber.

Font: Direcció General de Trànsit. Ministeri de l'Interior.

**8. Baixes de vehicles distribuït per tipus i municipi. 2021***8. Bajas de vehículos distribuido por tipo y municipio. 2021*

	Total	Turismes	Furgonetes				Altres Vehicles
			i Camions	Autobusos	Motocicletes	Tractors	
<b>Àrea Metropolitana</b>	<b>27.730</b>	<b>22.107</b>	<b>3.203</b>	<b>170</b>	<b>1.281</b>	<b>582</b>	<b>387</b>
València	12.807	10.271	1.348	143	737	178	130
Alaquàs	589	481	72	2	23	8	3
Albal	323	248	48	0	14	5	8
Albalat dels Sorells	73	70	3	0	0	0	0
Alboraia/Alboraya	371	289	46	2	27	3	4
Albuixech	104	58	13	0	8	18	7
Alcàsser	183	157	19	0	6	1	0
Aldaia	550	437	78	0	16	11	8
Alfafar	373	298	39	0	14	13	9
Alfara del Patriarca	50	43	5	0	1	1	0
Almàssera	121	105	15	0	1	0	0
Benetússer	245	198	30	0	14	2	1
Beniparrell	100	55	29	0	1	8	7
Bonrepòs i Mirambell	63	51	7	0	4	1	0
Burjassot	765	646	95	2	17	5	0
Catarroja	482	393	61	0	15	10	3
Emperador	13	10	3	0	0	0	0
Foios	130	105	19	0	2	3	1
Godella	214	181	20	0	11	0	2
Llocnou de la Corona	3	2	1	0	0	0	0
Manises	608	514	73	1	13	5	2
Massalfassar	57	38	13	0	1	3	2
Massamagrell	352	285	33	0	11	2	21
Massanassa	230	175	23	15	6	9	2
Meliana	185	145	30	0	10	0	0
Mislata	613	520	53	1	30	5	4
Moncada	457	365	53	0	18		12
Museros	158	98	22	0	4	7	27
Paiporta	489	348	77	1	16	24	23
Paterna	1.543	1.244	204	0	53	28	14
Picanya	183	139	29	2	6	4	3
Picassent	458	380	50	0	13	7	8
Pobla de Farnals (la)	141	113	22	0	5	0	1
Puçol	353	285	44	0	9	9	6
Puig de Santa Maria, el	175	146	21	0	5	1	2
Quart de Poblet	706	452	84	0	22	138	10
Rafelbunyol	166	126	28	0	1	9	2
Rocafort	98	82	10	0	6	0	0
San Antonio de Benagéber	147	129	12	0	6	0	0
Sedaví	189	150	24	0	11	4	0
Silla	345	286	43	0	9	2	5
Tavernes Blanques	211	143	23	0	12	3	30
Torrent	1.662	1.311	205	1	79	44	22
Vinalesa	59	49	6	0	3	0	1
Xirivella	586	486	70	0	21	2	7

Font: Direcció General de Trànsit. Ministeri de l'Interior.

## 9. Permisos de conduir per sexe i comarca. 2021

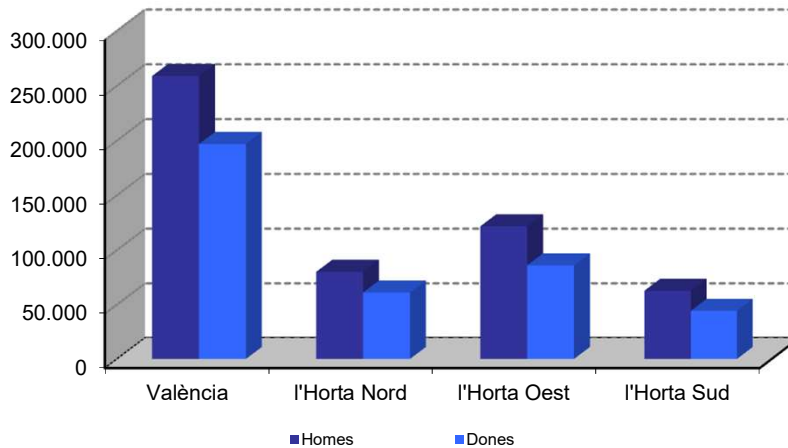
### 9. Permisos de conducir por sexo y comarca. 2021

Àrea Metropolitana	Permisos		
	Total	Homes	Dones
Àrea Metropolitana	<b>916.010</b>	<b>525.735</b>	<b>390.275</b>
València	455.344	258.707	196.637
l'Horta Nord	140.837	79.903	60.934
l'Horta Oest	207.287	121.498	85.789
l'Horta Sud	106.657	62.552	44.105

Nota: Permisos de conduir a 31/12/2021. L'Àrea Metropolitana inclou San Antonio de Benagéber.

Font: Direcció General de Trànsit. Ministeri de l'Interior.

### PERMISOS DE CONDUIR DISTRIBUÏT PER SEXE I COMARCA. 2021



## 9.1. Permisos de conduir per sexe i comarca. Variació 20/21

### 9.1. Permisos de conducir por sexo y comarca. Variación 20/21

Àrea Metropolitana	Permisos		
	Total	Homes	Dones
Àrea Metropolitana	<b>0,7%</b>	<b>0,4%</b>	<b>1,2%</b>
València	0,4%	0,1%	0,9%
l'Horta Nord	1,0%	0,7%	1,4%
l'Horta Oest	0,9%	0,6%	1,4%
l'Horta Sud	1,2%	0,6%	2,0%

Nota: L'Àrea Metropolitana inclou San Antonio de Benagéber.

Font: Direcció General de Trànsit. Ministeri de l'Interior.

**10. Permisos de conduir per sexe i municipi. 2021***10. Permisos de conducir por sexo y municipio. 2021*

	Permisos		
	Total	Homes	Dones
<b>Àrea Metropolitana</b>	<b>916.010</b>	<b>525.735</b>	<b>390.275</b>
València	455.344	258.707	196.637
Alaquàs	17.349	10.205	7.144
Albal	10.431	5.943	4.488
Albalat dels Sorells	2.609	1.477	1.132
Alboraia/Alboraya	15.072	8.271	6.801
Albuixech	2.525	1.457	1.068
Alcàsser	6.256	3.647	2.609
Aldaia	18.882	10.973	7.909
Alfafar	11.503	7.027	4.476
Alfara del Patriarca	2.024	1.141	883
Almàssera	4.619	2.596	2.023
Benetússer	8.715	5.140	3.575
Beniparrell	1.352	800	552
Bonrepòs i Mirambell	2.281	1.286	995
Burjassot	21.967	12.962	9.005
Catarroja	16.126	9.441	6.685
Emperador	384	215	169
Foios	4.607	2.626	1.981
Godella	8.089	4.360	3.729
Llocnou de la Corona	70	44	26
Manises	18.029	10.708	7.321
Massalfassar	1.657	913	744
Massamagrell	9.934	5.782	4.152
Massanassa	5.717	3.324	2.393
Meliana	6.650	3.793	2.857
Mislata	25.055	14.757	10.298
Moncada	13.334	7.763	5.571
Museros	4.165	2.374	1.791
Païporta	15.639	9.031	6.608
Paterna	41.933	23.725	18.208
Picanya	7.196	4.124	3.072
Picassent	12.701	7.446	5.255
Pobla de Farnals (la)	4.720	2.705	2.015
Puçol	12.610	7.060	5.550
Puig de Santa Maria, el	5.461	3.071	2.390
Quart de Poblet	14.432	8.812	5.620
Rafelbunyol	5.904	3.312	2.592
Rocafort	4.661	2.442	2.219
San Antonio de Benagéber	5.885	3.075	2.810
Sedaví	6.571	3.755	2.816
Silla	11.576	6.954	4.622
Tavernes Blanques	5.303	3.089	2.214
Torrent	48.049	28.255	19.794
Vinalesa	2.261	1.208	1.053
Xirivella	16.362	9.939	6.423

*Nota: Permisos de conduir a 31/01/2021.*

*Font: Direcció General de Trànsit. Ministeri de l'Interior.*